



**КОМИТЕТ ИМУЩЕСТВЕННЫХ ОТНОШЕНИЙ
АДМИНИСТРАЦИИ ПЕРМСКОГО МУНИЦИПАЛЬНОГО ОКРУГА**

РЕШЕНИЕ

о размещении объектов № 77

Пермский край
Пермский округ

19.01.2024

Комитет имущественных отношений администрации Пермского муниципального округа разрешает Акционерному обществу «Газпром газораспределение Пермь» (ИНН 5902183841, ОГРН 2125902017723, почтовый адрес: 614000, г. Пермь, ул. Петропавловская, 43)

размещение объекта «газопровод давлением до 1,2 Мпа, для размещения которого не требуется разрешения на строительство»

на землях государственная собственность на которые не разграничена и муниципальная собственность

на срок 1 год.

Местоположение: Пермский край, Пермский муниципальный округ, д. Ермаши, ул. Ермашевская, з/у 40/2.

Приложение: схема предполагаемых к использованию земель или части земельного участка.

Особые условия использования:

1. При размещении объекта учесть параметры ширины проезда улично-дорожной сети, во избежание сужения полосы отвода дороги.
2. Получение разрешения на производство земляных работ.

Заместитель председателя комитета

(подпись, печать)

М.В. Королева



Схема предполагаемых к использованию земель или части земельного участка

Объект: Газопровод давлением до 1,2 Мпа, для размещения которого не требуется разрешения на строительство

Местоположение: расположенных по адресу: Пермский край, м.о. Пермский, д. Ермаша, ул. Ермашевская, з/у 40/2

Площадь земель или части земельного участка, кв.м.: 1384









Категория земель: земли населенных пунктов

Вид разрешенного использования: -

Описание границ смежных землепользователей:

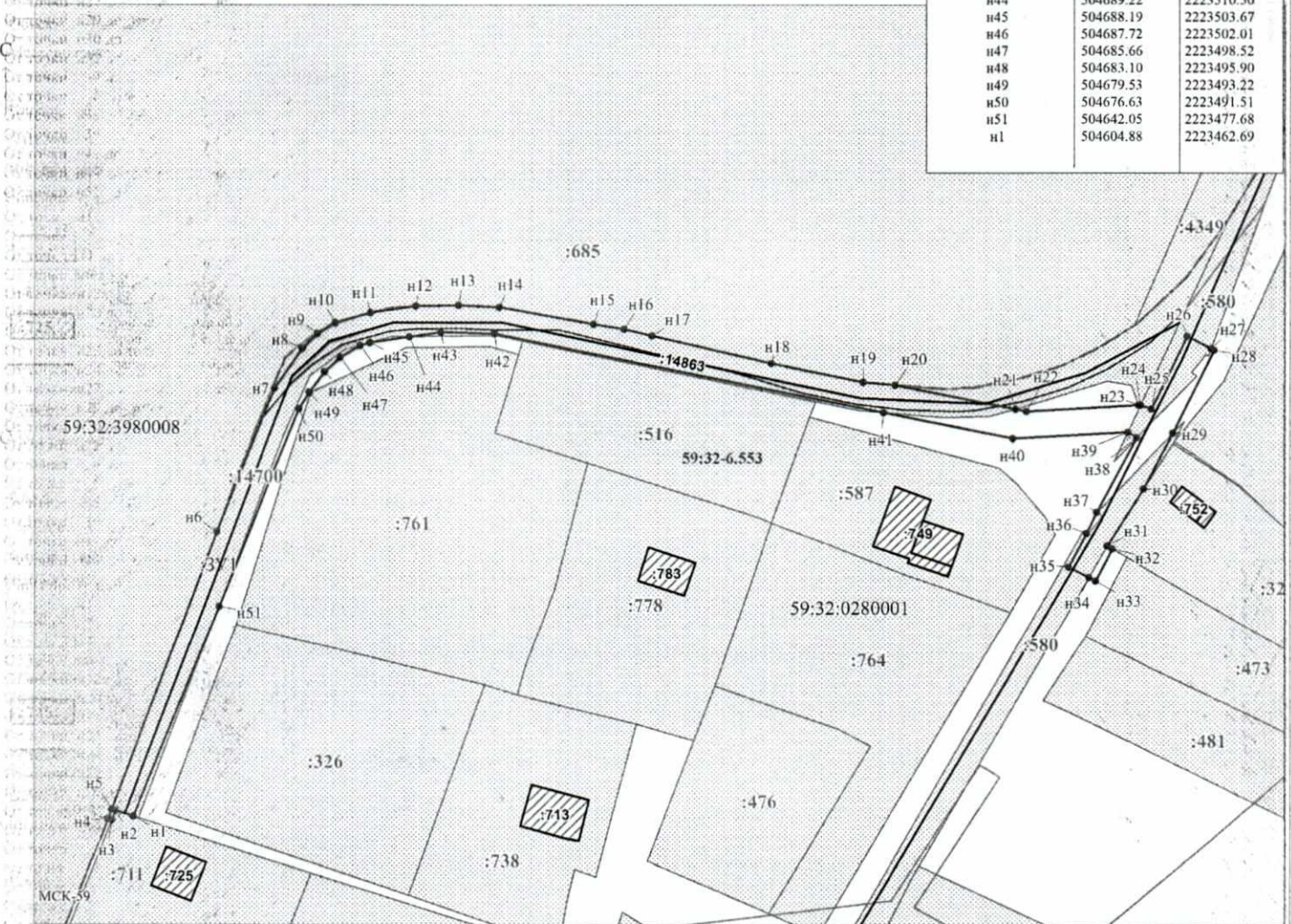
- От точки н1 до точки н3 - земельный участок с кадастровым номером 59:32:0280001:711
- От точки н3 до точки н4 - земли общего пользования
- От точки н4 до точки н6 - земельный участок с кадастровым номером 59:32:3980008:685
- От точки н6 до точки н12 - земельный участок с кадастровым номером 59:32:0000000:14700
- От точки н12 до точки н20 - земельный участок с кадастровым номером 59:32:3980008:685
- От точки н20 до точки н21 - земельный участок с кадастровым номером 59:32:0000000:14700
- От точки н21 до точки н23 - земли общего пользования
- От точки н23 до точки н24 - земельный участок с кадастровым номером 59:32:0000000:14700
- От точки н24 до точки н27 - земельный участок с кадастровым номером 59:32:0280001:580
- От точки н27 до точки н29 - земли общего пользования
- От точки н29 до точки н30 - земельный участок с кадастровым номером 59:32:0280001:580
- От точки н30 до точки н32 - земельный участок с кадастровым номером 59:32:0280001:322
- От точки н32 до точки н34 - земли общего пользования
- От точки н34 до точки н36 - земельный участок с кадастровым номером 59:32:0280001:580
- От точки н36 до точки н38 - земли общего пользования
- От точки н38 до точки н39 - земельный участок с кадастровым номером 59:32:0280001:580
- От точки н39 до точки н41 - земли общего пользования
- От точки н41 до точки н44 - земельный участок с кадастровым номером 59:32:0000000:14700
- От точки н44 до точки н51 - земли общего пользования
- От точки н51 до точки н1 - земельный участок с кадастровым номером 59:32:0000000:14700


Условные обозначения:

-  - предполагаемый участок земель, на которых планируется размещение объекта
-  - границы и номер земельного участка, сведения о которых внесены в ЕГРН
-  - границы и номер объекта капитального строительства, сведения о которых внесены в ЕГРН
-  - граница кадастрового квартала
-  59:32:6.553 - зоны с особыми условиями использования территории, сведения о которых внесены в ЕГРН
-  :ЗУ1 - обозначение запрашиваемого земельного участка
-  н1 - характерная точка границ земель или части земельного участка
-  59:32:0280001 - номер кадастрового квартала

Каталог координат, м

№ точки границы	X	Y
н1	504604.88	2223462.69
н2	504605.87	2223459.61
н3	504604.19	2223458.94
н4	504604.41	2223458.24
н5	504606.10	2223458.88
н6	504655.16	2223477.25
н7	504680.25	2223487.32
н8	504687.24	2223492.06
н9	504689.80	2223494.68
н10	504691.71	2223497.71
н11	504693.41	2223503.82
н12	504694.58	2223511.60
н13	504694.68	2223519.00
н14	504694.36	2223526.01
н15	504691.46	2223542.45
н16	504690.53	2223547.70
н17	504689.39	2223552.64
н18	504684.60	2223573.41
н19	504681.30	2223589.25
н20	504680.83	2223594.80
н21	504676.61	2223615.60
н22	504676.22	2223617.50
н23	504677.26	2223636.91
н24	504677.28	2223637.30
н25	504676.61	2223639.20
н26	504689.32	2223645.38
н27	504687.20	2223649.53
н28	504686.93	2223650.07
н29	504672.38	2223642.99
н30	504662.65	2223637.89
н31	504652.76	2223631.51
н32	504652.22	2223632.42
н33	504646.63	2223629.49
н34	504647.23	2223628.32
н35	504649.02	2223624.81
н36	504654.91	2223627.91
н37	504658.62	2223629.69
н38	504671.61	2223636.68
н39	504672.55	2223635.08
н40	504671.49	2223615.12
н41	504675.99	2223592.79
н42	504689.74	2223525.19
н43	504690.03	2223515.91
н44	504689.22	2223510.50
н45	504688.19	2223503.67
н46	504687.72	2223502.01
н47	504685.66	2223498.52
н48	504683.10	2223495.90
н49	504679.53	2223493.22
н50	504676.63	2223491.51
н51	504642.05	2223477.68
н1	504604.88	2223462.69



Заявитель:  / Егошина И.В.
 (подпись, расшифровка подписи)
 МП
 (для юридических лиц и индивидуальных предпринимателей)

Масштаб 1:800